




Entwurf:
Eutrophierte Gebiete 2022
(Stand: 06.10.2022)

- Gebietsausweisung**
-  eutrophiertes Gebiet gemäß § 2 Absatz 1 AV DüV
 -  Feldstück in eutrophiertem Gebiet gemäß § 2 Absatz 1 AV DüV
 -  Blattschnitte der Topographischen Karte 1 : 100 000

